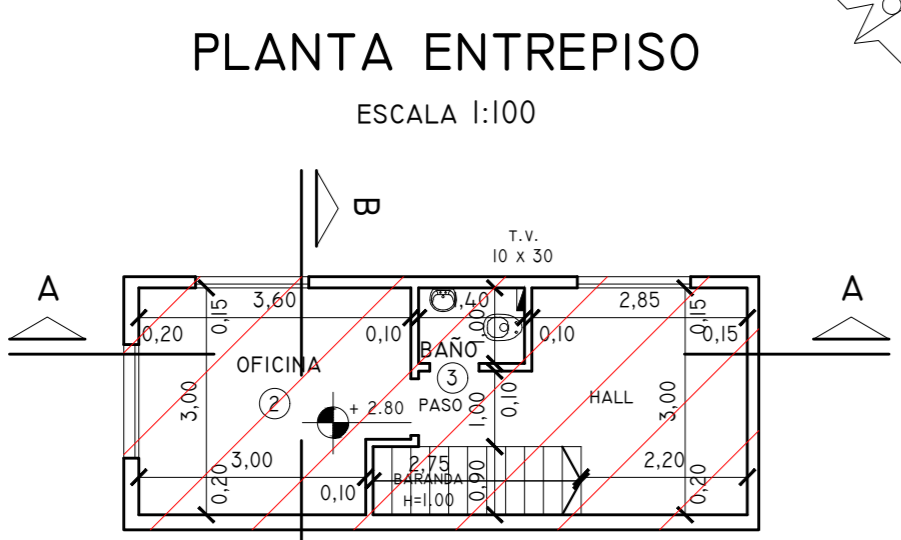
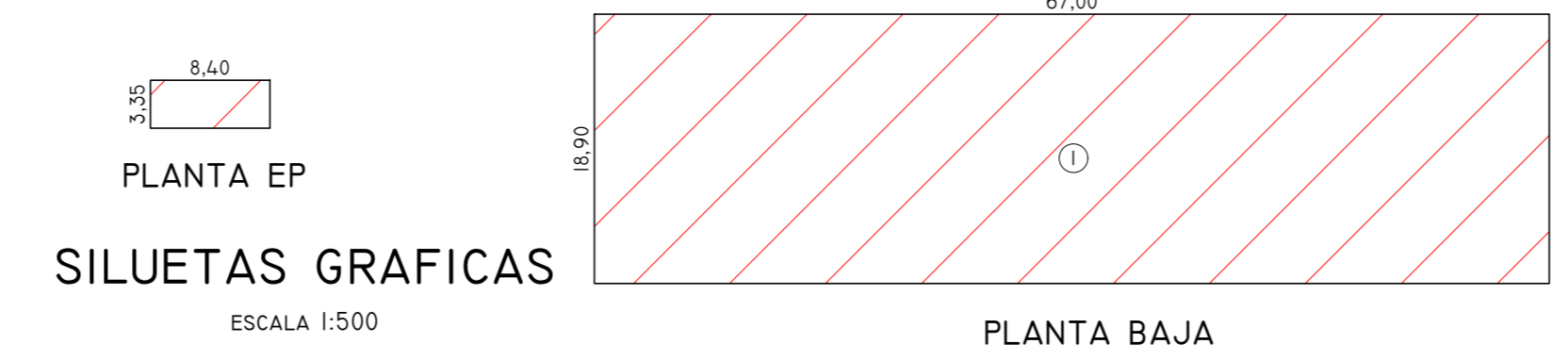


CALCULO DE F.O.S. Y F.O.T.
 F.O.S. = $\frac{\text{SUP. CONSTR. P.B.} + \text{TERRENO}}{\text{TERRENO}} = \frac{1266.30 \text{ m}^2}{2510.00 \text{ m}^2} = 0.50$
 F.O.T. = $\frac{\text{SUP. CONSTR. TOTAL}}{\text{TERRENO}} = \frac{1294.44 \text{ m}^2}{2510.00 \text{ m}^2} = 0.51$


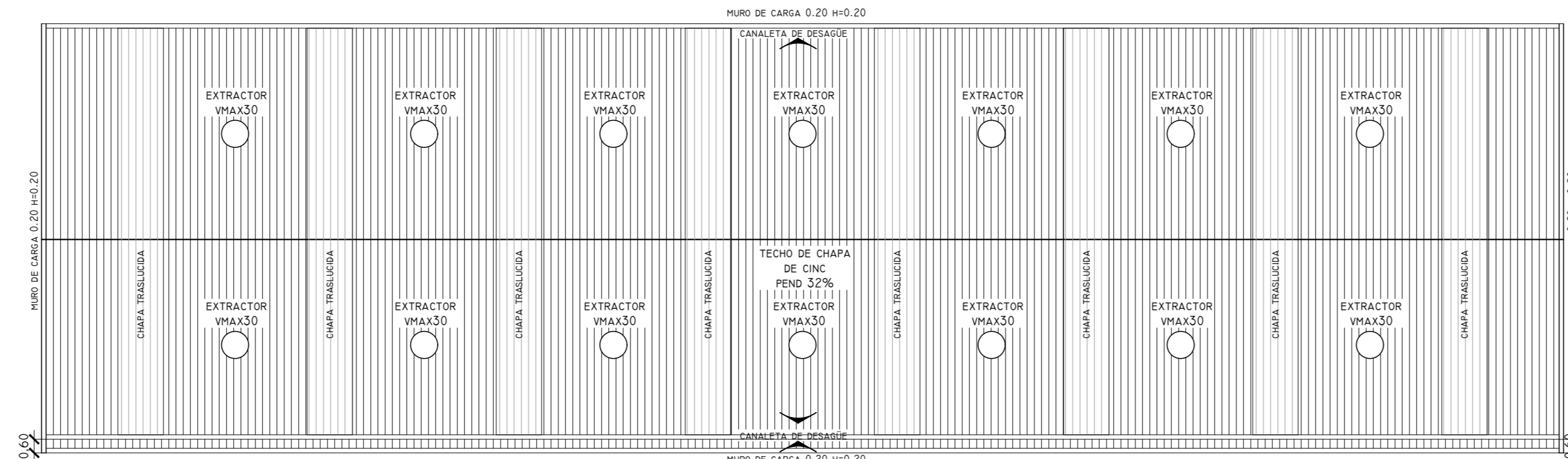
DENSIDAD DE PROYECTO
 $100 \times 250.00 = 25.10 \text{ HAB/HA} > \text{HAB.}$
 10.000

BALANCE DE SUPERFICIES

POS	MEDIDAS		APROBADA		OBSERVACIONES
	A	B	CUB	S/CUB	
1	67.00	18.90	1266.30		TOTAL PB
2	8.40	3.35	28.14		TOTAL PA
TOTAL EDIFICADO			1294.44		



$2A + P = 0.60 \text{ A } 0.63$
 $2^2 (0.173) + 0.26 = 0.61$
 ALZADAS CANTIDAD 15
 PEDAZOS CANTIDAD 14
 ANCHO ESCALERA 0.90M



CALCULO EXTRACTORES
 LARGO: 90.00 X ANCHO: 30.00 X ALTO: 9.00 = 24300m³
 RENOVACION POR HORAS
 MODELO DE EXTRACTOR: VMA30
 TOTAL DE UNIDADES NECESARIAS: 12
 UNIDADES PROYECTADAS: 16

PLANILLA DE ILUMINACION Y VENTILACION

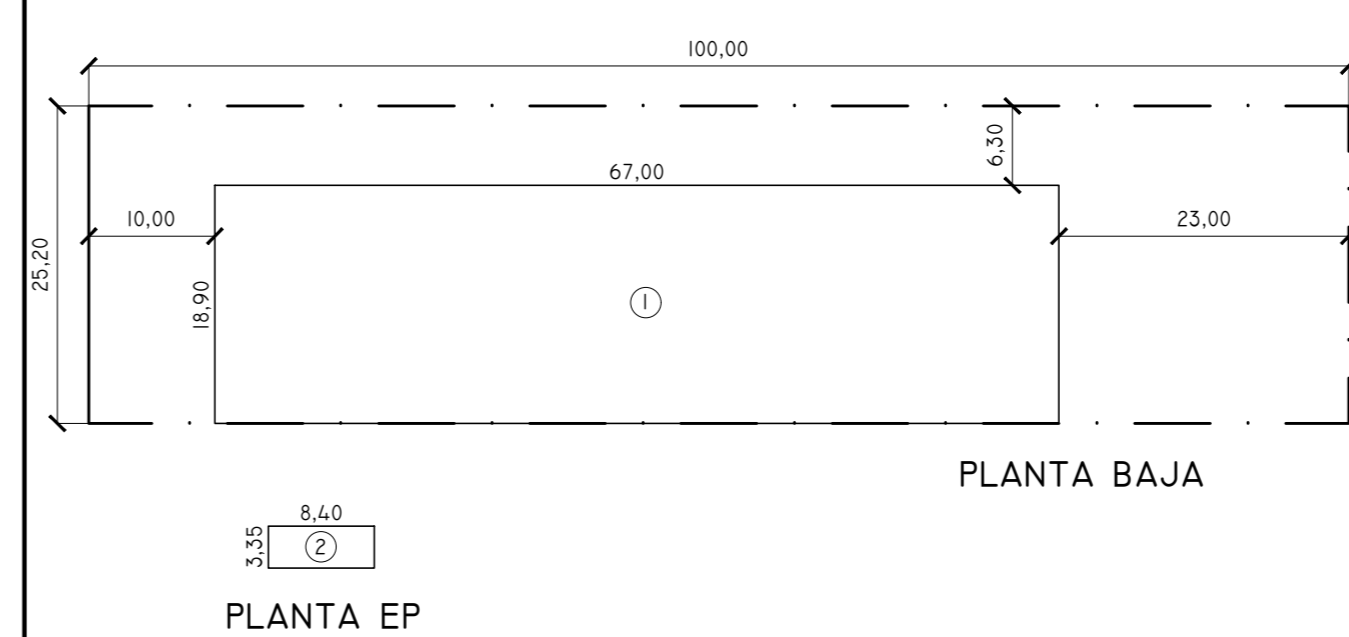
POS	DESTINO	SUP	MEDIDAS				ILUMIN.				VENTIL.				OBSERVACIONES
			A	B	C	N	P	C	N	P	C	N	P		
1	DEPOSITO	1232.10	66.60	18.50	1/10	125.21	24.00	1/3	14.07	148.00					ILLUMIN. CENTRAL
2	OFICINA	9.00	3.00	3.00	1/10	0.90		1/3	0.30	0.82					
3	BAÑO	1.40	1.40	1.00											T.V. 10 X 30

BALANCE DE SUP. **TOTAL CUB. 1294.44** **TOTAL S/CUB. ---**

Nº	MEDIDAS		SUP	Nº	MEDIDAS		SUP	Nº	MEDIDAS		SUP
	A	B			A	B			A	B	
1	67.00	18.90	1266.30								
2	8.40	3.35	28.14								

UBICACION: AV. J. D. PERON Nº 3885 - GRAL. PACHECO **SUPERFICIE 95.74 m²**

DESIGNACION	CIRC.	SECC.	QUINTA	MZ	FRACC.	PARC.	U.F.	PARTIDA 19962
S/CATASTRO	III	N			Ila	34b		CTA. 6466100



PLANILLA DE ILUMINACION Y VENTILACION

PLANO CONFORME A OBRA
 DESTINO: DEPOSITO Y OFICINA DECRETO 372/92
 PROPIEDAD DE: **BOTIN GEL S.A. y Otro**

CALLE: AV. J. D. PERON Nº 3885 **LOCALIDAD: GRAL. PACHECO**
PARTIDO DE TIGRE **ESCALA: 1:100**

CIRC.	SECC.	FRA.	MZ	PARC	ZONA	F.O.S.	F.O.T.
III	N	Ila	34b		I I	0.60	1.20



REFERENCIAS

AGUA	CLOACAS	PAVIM.	ELECT.	GAS
SI	NO	SI	SI	SI

LA APROBACION DE LOS PLANOS NO IMPLICA LA DE LOS CALCULOS ESTRUCTURALES, NI LA HABILITACION DE LA FINCA O LOCAL. EL PLANO PRESENTADO NO ACREDITA RESPONSABILIDAD MUNICIPAL POR LA UBICACION CATASTRAL DE LAS CONSTRUCCIONES, NI TITULARIDAD DE DOMINIO Y SU CONSECUENTE APROBACION, ESTABLECIENDOSE COMO RESPONSABLE DE TODO DATO CONSIDERADO EN EL PLANO AL SEÑOR PROPIETARIO Y/O PROFESIONAL.

PROYECTO: F.O.S. 0.50 F.O.T. 0.51

PROPIETARIO: P/BOTIN GEL S.A.
 DOM.: EL MISMO

PROYECTO, DIRECCION Y DIRECCION EJECUTIVA:
 MIGUEL ANGEL INGLAN
 DOM.: AYACUCHO Nº 1189 - TIGRE
 M.H.G. MAT. T 31773 - CAT 2º - MUN. 55-1-03

TACHAR LO QUE CORRESPONDE

LA OBRA CUMPLE	RETORNOS	DENSIDAD	UBICACION	UBICACION EN CONDOM.	EXPTE. Nº	AÑO	m² CONST.
SI	X	X	X	X			
NO							

FINAL DE OBRA EXPTE.
 OTROS EXPEDIENTES